VIA CAMPOSTRINI - PLANIMETRIA DELLO STATO DI PROGETTO - RIQUADRO 1

SCALA 1:500

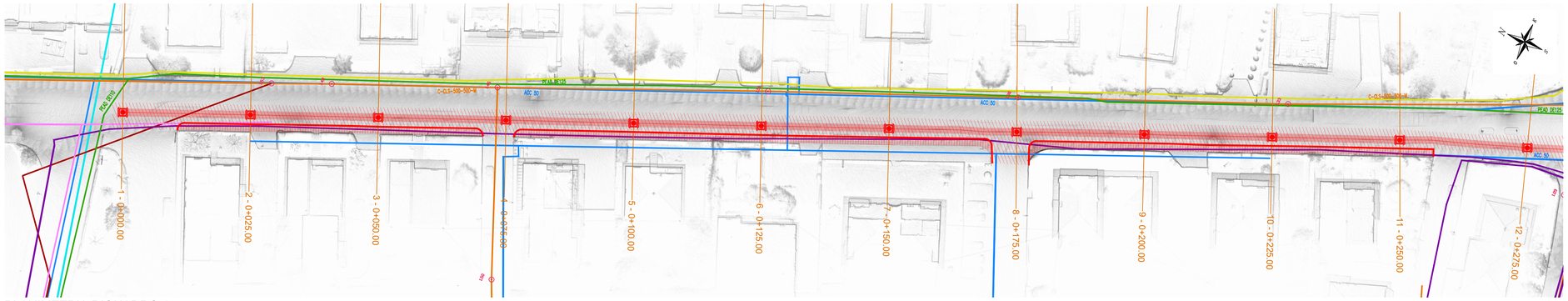

PLANIMETRIA RIQUADRO 1

PROSPETTO ZONA RIQUADRO 1 (VISTA POSTERIORE)

INQUADRAMENTO

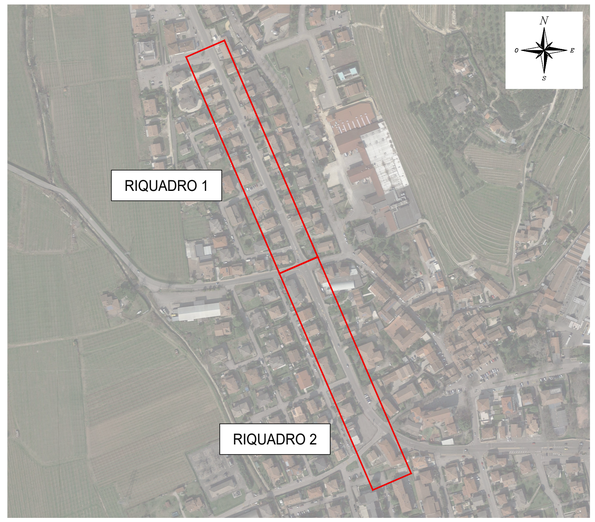

PROFILO LONGITUDINALE DI PROGETTO

SCALA 1:500

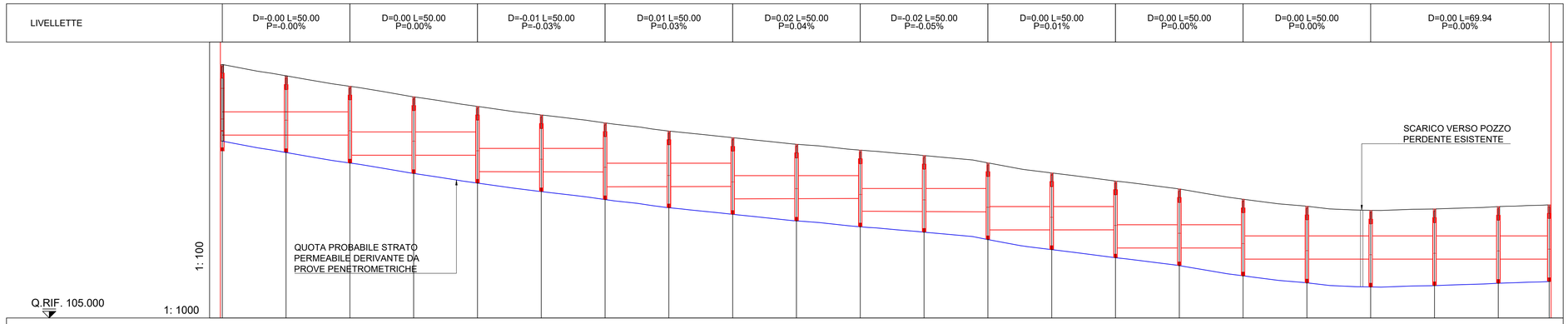

SEZIONE	1	2	3	4	5	6	7	8	9	10	11	12	13	14	15	16	17	18	19	20	21	22
DISTANZE PARZIALE		25.00	25.00	25.00	25.00	25.00	25.00	25.00	25.00	25.00	25.00	25.00	25.00	25.00	25.00	25.00	25.00	25.00	25.00	25.00	25.00	19.94
DISTANZE PROGRESSIVE	0.00	25.00	50.00	75.00	100.00	125.00	150.00	175.00	200.00	225.00	250.00	275.00	300.00	325.00	350.00	375.00	400.00	425.00	450.00	475.00	500.00	519.94
QUOTE TERRENO	114.92	114.48	114.07	113.85	113.28	112.95	112.64	112.32	112.06	111.80	111.57	111.36	111.07	110.85	110.36	110.05	109.83	109.38	109.21	109.27	109.38	109.43
QUOTE PROGETTO	112.16	112.16	112.16	111.37	111.37	110.72	110.71	110.14	110.15	109.87	109.68	109.17	109.16	108.45	108.45	107.74	107.74	107.30	107.30	107.30	107.30	107.30
PROFONDITA' DI SCAVO (m)	3.00	3.00	3.00	3.00	3.00	3.00	3.00	3.00	3.00	3.00	3.00	3.00	3.00	3.00	3.00	3.00	3.00	3.00	3.00	3.00	3.00	3.00

LEGENDA

- FOGNATURA NERA
- FOGNATURA MISTA
- FOGNATURA BIANCA
- LINEA ACQUEDOTTO
- LINEA ENEL M.T.
- LINEA TELECOM
- LINEA I.P.
- LINEA GAS B.P.
- LINEA GAS M.P.
- LINEA ENEL B.T.
- RIFACIMENTO CORDOLI
- PAVIMENTAZIONE MARCIAPIEDE
- ASFALTATURA DEFINITIVA (SP. 4 cm)
- LINEA DRENANTE
- POZZETTO LINEA DRENANTE

VIA CAMPOSTRINI - PLANIMETRIA DELLO STATO DI PROGETTO - RIQUADRO 2

SCALA 1:500

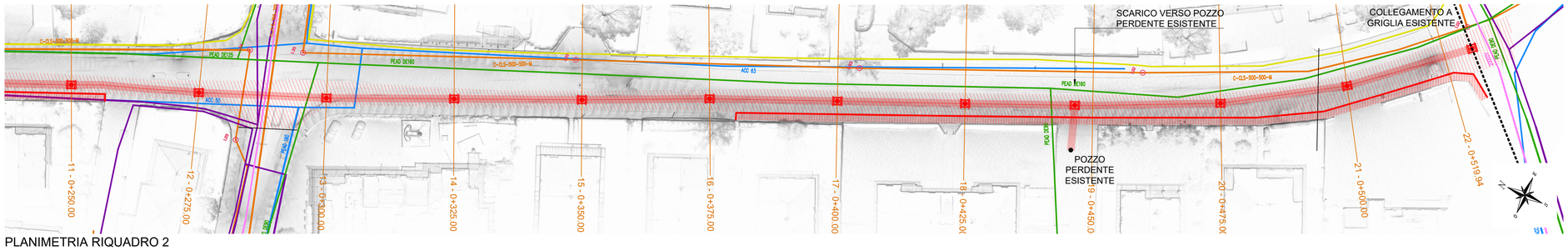

PLANIMETRIA RIQUADRO 2



PROSPETTO ZONA RIQUADRO 2 (VISTA POSTERIORE)

10.0

PROVINCIA DI VERONA

COMUNE DI SAN PIETRO IN CARIANO

SISTEMAZIONE DELLA BANCHINA STRADALE E NUOVA RETE ACQUE METEORICHE LUNGO LA S.P. 4 - VIA VALPOLICELLA E VIA CAMPOSTRINI

STUDIO DI FATTIBILITA' TECNICO ECONOMICA

TITOLO ELABORATO

VIA CAMPOSTRINI

PLANIMETRIA GENERALE

DELLO STATO DI PROGETTO

RIFERIMENTI INTERNI	
DATA	DESCRIZIONE
redatto	
verificato	
approvato	
nome file	L0122-F-TP004-A

COMMITTENTE

COMUNE DI SAN PIETRO IN CARIANO
Via Chopin, 3
37029 - San Pietro in Cariano (VR)

SCALA	DATA	NR. ELABORATO
VARIE	02/05/2022	10.0
COMMESSA	**TIPOLOGIA ELABORATO**	**CODIFICA**
L0122	GRAFICO	F TP004

RESPONSABILE UNICO DEL PROCEDIMENTO

Arch. Andrea Marzuoli

VISTO IL SINDACO

Ing. Gerardo Zantedeschi

PROGETTISTO E DIREZIONE LAVORI

INTECH INGEGNERI ASSOCIATI

ORDINE INGEGNERI VERONA E PROVINCIA - A2688 - DOTT. ING. FABIO ERBISTI

F A B I O
E R B I S T I
INGEGNERE

Via Mons. Egidio Peroni, 18 - 37036 SAN MARTINO BUON ALBERGO (VR)
Tel.: 045/990691 - e.mail: info@intech-net.it